


**Załącznik  
do uchwały Nr XXII/142/2012  
Rady Gminy Stare Miasto  
z dnia 26 kwietnia 2012 roku  
w sprawie: zatwierdzenia  
Planu Odnowy Miejscowości  
Kazimierów**

# **PLAN ODNOWY MIEJSCOWOŚCI KAZIMIERÓW NA LATA 2012-2020**



**KAZIMIERÓW, marzec 2012 rok**

## **Spis treści**

1. Wstęp
2. Charakterystyka miejscowości
2. Inwentaryzacja zasobów służących odnowie miejscowości
  - Zasoby przyrodnicze
  - Dziedzictwo kulturowe, religijne i historyczne
  - Obiekty i tereny o szczególnym znaczeniu dla mieszkańców
  - Gospodarka i rolnictwo
  - Infrastruktura społeczna
  - Kapitał społeczny i ludzki
  - Infrastruktura techniczna
3. Analiza SWOT
4. Wizja rozwoju miejscowości
5. Arkusz planowania
6. Harmonogram wdrażania planu i zarządzanie
7. Opis planowanego przedsięwzięcia
8. Załączniki

**Lista załączników:**

Arkusz 1	Analiza zasobów wsi
Arkusz 2	Jacy jesteśmy? – Diagnoza aktualnej sytuacji naszej miejscowości.
Arkusz 3	Analiza SWOT. Ocena mocnych i słabych stron miejscowości, jej szanse i zagrożenia rozwojowe
Arkusz 4	Wizja stanu docelowego
Arkusz 5	Arkusz Planowania – Nasza Mała Strategia
Arkusz 6	Opis planowanych zadań inwestycyjnych i przedsięwzięć aktywizujących społeczność lokalną

## 1. Wstęp

Plan Odnowy Miejscowości Kazimierów jest dokumentem określającym strategię rozwoju wsi w latach 2012-2020. Dokument przedstawia sytuację społeczno – ekonomiczną, formułuje cele i zawiera opis strategii zmierzającej do osiągnięcia długotrwałego rozwoju.

Niniejszy Plan zgodny jest z kierunkami rozwoju wynikającymi ze Strategii Rozwoju Gminy Stare Miasto na lata 2004-2014 zatwierdzonej Uchwałą Rady Gminy Stare Miasto Nr XVII/126/2004 z dnia 28.04.2004r. w sprawie Strategii Rozwoju Gminy Stare Miasto.

Przygotowanie Planu przebiegało na zasadzie konsultacji społecznych z mieszkańcami wsi oraz przedstawicielami organizacji działających na terenie miejscowości.

Celem opracowania Planu Odnowy Miejscowości Kazimierów jest sformułowanie strategii rozwoju wsi, a przedmiotem jest:

- ✓ analiza zasobów miejscowości,
- ✓ analiza korzystnych i niekorzystnych cech wewnętrznych miejscowości, oraz potencjalnych szans i zagrożeń występujących w otoczeniu, które mogą mieć wpływ na przyszłość wsi i mieszkańców,
- ✓ wizja rozwoju wsi,
- ✓ priorytety rozwojowe, cele i projekty.

Miejscowość musi dysponować Planem Odnowy Miejscowości w celu wykorzystania w pełni istniejącego potencjału i szans rozwojowych, w tym dostępu do środków pomocowych i funduszy strukturalnych. Dokument będzie pomocny w podejmowaniu działań o charakterze rozwojowym, podejmowanych ze środków własnych Gminy, ze środków sołeckich oraz środków pozyskanych z zewnątrz.

## 2. Charakterystyka miejscowości

Gmina Stare Miasto usytuowana jest we wschodniej części województwa wielkopolskiego, w powiecie konińskim. Obszar gminy zajmuje 98 km<sup>2</sup>, w skład której

wchodzi 16 sołectw zamieszkałych przez 11 237\* mieszkańców.

Od północy graniczy z dużym i dobrze zorganizowanym

ośrodkiem miejskim – miastem Koninem.

Położona jest w odległości 100 km od Poznania.

Stare Miasto jest typem gminy podmiejskiej z dynamicznie rozwijającą się

działalnością gospodarczą oraz

infrastrukturą techniczną.

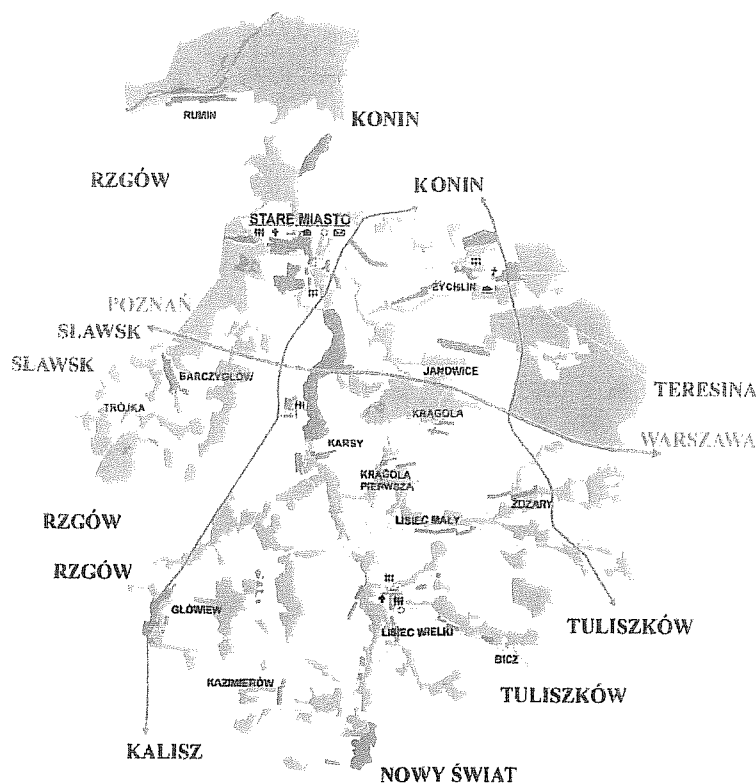
Korzystnym czynnikiem rozwoju jest autostrada A2, z dwoma węzłami komunikacyjnymi w miejscowościach Żdzary i Modła Królewska.

Miejscowość Kazimierów usytuowana jest we wschodniej części województwa wielkopolskiego, w powiecie konińskim, w południowej części gminy Stare Miasto.

Kazimierów zamieszkuje 239\* osób (\*stan na dzień 31 grudnia 2011 roku). Powierzchnia miejscowości to ponad 548 ha. Jest to wieś typowo rolnicza.

Zabudowa Kazimierowa ma charakter typowo ulicowy, tworzących jednolity układ rozciągnięty wzdłuż dróg przebiegających przez miejscowość. Zabudowa jest jedno i dwukondygnacyjna.

W miejscowości działalność prowadzi kilka podmiotów gospodarczych, głównie z zakresu handlu.





### **Zasoby przyrodnicze**

Kazimierów geograficznie znajduje się w obrębie trzech jednostek morfologicznych: Doliny Konińskiej, Równiny Rychwalskiej oraz Wysoczyzny Tureckiej zwanej też „Pagórkami Złotogórskimi”.

Gmina Stare Miasto charakteryzuje się bardzo małą lesistością. Lasy w gminie zajmują 14% ogólnej powierzchni i skoncentrowane są głównie we wsiach Żychlin, Rumin, Stare Miasto, Zgoda, Lisiec Mały, Kazimierów i Barczygłów. Największy zwarty kompleks leśny występuje we wschodniej części gminy wokół wsi Lipiny, na terenie Pagórków Złotogórskich i na ich przedpolu. Dominujące tutaj trzy typy siedlisk leśnych to bór mieszany świeży oraz bór świeży w przewodzie sosnowy z niewielkim udziałem dębu, brzozy, świerku, akacji i olchy.

Północna część gminy, obejmująca dolinę Warty, uznana została za kluczową w ochronie przyrody. Ze względu na wyjątkowe walory przyrodnicze i krajobrazowe obszar ten znalazł się wśród 18 w Wielkopolsce i 231 w Polsce, obszarów objętych siecią NTURA 2000. Jest to fragment tzw. obszaru węzłowego o znaczeniu międzynarodowym (Obszar Doliny Środkowej Warty). Obszary węzłowe mają za zadanie ochronę stanowisk rzadkich, ginących lub zagrożonych gatunków i ważnych ostoi ptaków uznanych za zagrożone w skali Europy. Europejska Sieć Ekologiczna Natura 2000 to sieć obszarów chronionych na terenie Unii Europejskiej. Celem wyznaczenia tych obszarów jest ochrona cennych pod względem przyrodniczym i zagrożonych, składników różnorodności biologicznej. W skład Natura 2000 wchodzi: specjalne obszary ochrony ptaków (OSO), specjalne obszary ochrony siedlisk (SOO).

Na obszarach chronionego krajobrazu obowiązują zakazy i nakazy zapewniające ochronę terenów posiadających walory wypoczynkowe i krajobrazowe przed ich niszczeniem bądź utratą tych walorów.

### **Dziedzictwo kulturowe, religijne i historyczne**

Obszar powiatu konińskiego, na terenie którego położona jest Gmina Stare Miasto, należy do regionów, które w wyniku rozbiorów kraju odcięte zostały od stolicy Wielkopolski i włączone do zaboru rosyjskiego. Po II wojnie światowej powiat koniński należał do województwa poznańskiego. Na skutek reformy administracyjnej

w 1975 roku utworzono odrębne województwo konińskie, które w roku 1999 prawie w całości włączone zostało do województwa wielkopolskiego.

Gmina Stare Miasto istnieje od około 1864 roku. W parafialnych aktach Stanu Cywilnego są wzmianki wskazujące na to, że przed rokiem 1864 istniały samoistne gminy we wsiach: Stare Miasto, Żychlin i Kragola. Siedzibą gminy jest wieś Stare Miasto. Stare Miasto była to dawna osada targowa z połowy XII wieku położona na skrzyżowaniu szlaków międzynarodowych wchodząca w skład przedlokacyjnej konińskiej aglomeracji osadniczej. Prawdopodobnie był to początek miasta Konina, które później przeniosło się na północ w bezpieczniejsze miejsce dogodne dla celów obronnych. Nazwa Stare Miasto pojawiła się, gdy istniało już nowe miasto lokacyjne, dla odróżnienia obu osad. Argumentami świadczącymi o randze i funkcji Starego Miasta jest budowa w XIII wieku w nim późnoromańskiego kościoła, a także położenie na skrzyżowaniu szlaków międzynarodowych.

Na terenie wsi Kazimierów nie ma kościoła, miejscowość należy do parafii pw. Świętego Jana Chrzciciela w Liścu Wielkim.

Miejscowość Kazimierów nie posiada znaczącego dorobku kulturowego ani zabytków.

Na terenie miejscowości znajdują się dwa zabytki archeologiczne objęte strefą „OW” – obserwacji archeologicznej:

- dom nr 4, drewn., ok. 1915, wł. W. Mrozek, J. Kałużny
- dom nr 5, drewn., ok. 1930, wł. Zbigniew Bugno

Wyróżnione strefy „OW” obserwacji archeologicznej obejmują obszary o domniemanej, na podstawie badań lub źródeł pisanych, zawartości ważnych reliktywów archeologicznych.

### ***Obiekty i tereny o szczególnym znaczeniu dla mieszkańców***

W miejscowości brak jest miejsca sportowo – rekreacyjnego dla mieszkańców, ośrodka kultury i zagospodarowanego centrum wsi. Miejscem spotkań mieszkańców strażaków, członków Koła Gospodyń Wiejskich a także rady sołectkiej jest remiza strażnica OSP. W miejscowości działa małe przedszkole dysponujące miejscem do zagospodarowania na cele rekreacyjno-sportowe dla dzieci. Plac przy przedszkolu mógłby stać się miejscem spotkań dzieci z całej miejscowości. Korzyści płynące z



funkcjonowania takiego miejsca są nie do przecenienia – integracja mieszkańców, wzrost tożsamości i identyfikacji z miejscowością.

### **Gospodarka i rolnictwo**

Liczba podmiotów gospodarczych zarejestrowanych na terenie całej Gminy Stare Miasto:

Lata	Produkcja zarejestrowano	Handel zarejestrowano	Usługi zarejestrowano	Ogólna liczba podmiotów zarejestrowanych stan na dzień 31.12
2002	2	23	37	306
2003	1	34	41	358
2004	2	25	58	449
2005	2	49	89	553
2006	1	32	76	559
2007	7	36	79	567
2008	6	27	74	650
2009	6	26	87	689
2010	4	20	93	800
2011	6	16	83	808

Tabela – Dane UG Stare Miasto /ewidencja działalności/

We wsi Kazimierów znajduje się około 77 gospodarstw rolnych.

### **Infrastruktura społeczna**

#### Placówki oświatowe i społeczne:

Na terenie miejscowości znajduje się jedna placówka oświatowa- Przedszkole. Brak jest placówki szkolnej.

Miejscowość nie posiada typowej dla małych miejscowości infrastruktury społecznej w postaci domu kultury lub świetlicy wiejskiej czy biblioteki wiejskiej. Celem zaspokojenia potrzeb kulturalno-społecznych mieszkańcy wsi korzystają z oferty Gminnej Biblioteki Publicznej w Starym Mieście i świetlic zorganizowanych w innych miejscowościach.

Na terenie miejscowości działa jednostka OSP. Budynek remizy OSP jest szczególnym miejscem w znaczeniu społecznym i kulturalnym.

**Kapitał społeczny i ludzki**Sąsiedzi i przyjezdni

Miejscowość Kazimierów w sąsiedztwie Starego Miasta oraz powiatowego miasta Konin.

W Kazimierowie obserwuje się bardzo niski stopień napływu ludności z zewnątrz. Miejscowość ta świetnie nadaje się do zamieszkania z dala od zgiełku i zabiegania wielkich miast, znaleźć tutaj można ciszę i spokój. Nowi mieszkańcy wybierają jednak miejscowości położone bliżej centrum gminy i w pobliżu miasta Konin.

Institucje

We wsi Kazimierów brak instytucji publicznych.

Znajduje się tu placówka oświatowa – Przedszkole.

Brak ośrodka zdrowia, biblioteki i świetlicy wiejskiej.

Funkcje świetlicy pełni remiza OSP.

Ludzie, organizacje społeczne

Kształtowanie się liczby ludności w sołectwie Kazimierów na przełomie lat 2004 – 2011

Rok	Liczba ludności w sołectwie	Liczba ludności w miejscowości
2004.12.31	349	219
2005.12.31	357	220
2006.12.31	361	226
2007.12.31	352	224
2008.12.31	359	228
2009.12.31	362	233
2010.12.31	364	237
2011.12.31	367	239

Na sołectwo Kazimierów składają się następujące miejscowości: Kazimierów, Niklas, Lisiec Nowy, Przysieka.

W Kazimierowie działają następujące organizacje społeczne:

- Ochotnicza Straż Pożarna,
- Koło Gospodyń Wiejskich.

### **Infrastruktura techniczna**

Gmina Stare Miasto jest zwodociągowana w 100%.

Miejscowość Kazimierów podłączona jest do Stacji Uzdatniania Wody Lisiec Wielki, Gmina Stare Miasto. Kazimierów jest miejscowością strefonizowaną, jest tu też gazociąg. Brak jest natomiast kanalizacji.

## **4. Analiza SWOT**

Na podstawie analizy zasobów, opracowano korzystne i niekorzystne cechy wewnętrzne wsi, jak i potencjalne szanse i zagrożenia występujące w otoczeniu, które mogą mieć wpływ na przyszłość miejscowości, całego sołectwa i jej mieszkańców (Arkusz 3).

## **5. Wizja Rozwoju Miejscowości**

Plan Odnowy Miejscowości powstał w wyniku dyskusji mieszkańców, w oparciu o ich potrzeby (Arkusz 4).

Wizję Odnowy Miejscowości Kazimierów sformułowano na podstawie opinii mieszkańców i organizacji działających na jej terenie. Wieś w przyszłości ma stać się miejscem atrakcyjnym dla mieszkańców i przyjaznym dla nowych przybyszów.

Hasło miejscowości:

***„Razem rozwijamy naszą wieś”***

## **6. Arkusz Planowania**

Arkusze planowania – Plan Odnowy Miejscowości zawiera układ wyznaczonych przez społeczność priorytetów rozwojowych, celów, oraz konkretnych projektów (Arkusze 5).

Poszczególne priorytety i projekty zgodne są z ustaloną wizją odnowy Kazimierowa. W zależności od zaawansowania prac, projekty powinny być uszczegółowione. Szczególnie ważne jest określenie kosztów związanych z ich wdrażaniem. Zwykle ma to największy wpływ na ustalanie harmonogramu realizacji planu.

## **7. Harmonogram wdrażania planu i zarządzanie**

Harmonogram wdrażania planu wyznacza priorytety dotyczące działań w krótszej i dłuższej perspektywie oraz określa odpowiedzialnych za realizację całego planu oraz poszczególnych jego elementów (Arkusze 5 i 6).

Celami ogólnymi planu są:

### **Cel 1 – Wizerunek wsi**

- zagospodarowanie centrum wsi – parking przy remizie OSP
- odnowienie elewacji budynków mieszkalnych oraz gospodarczych

### **Cel 2 – Organizacja wspólnoty wiejskiej**

- organizacja imprez integrujących społeczność lokalną i całą społeczność gminną (festyny, konkursy, imprezy okolicznościowe itp.)
- integracja i zorganizowanie się mieszkańców wsi w stowarzyszenia i koła zainteresowań

### **Cel 3 – Infrastruktura techniczna**

- budowa placu zabaw w nawierzchni żwirowej wraz z wyposażeniem
- remont budynku Szkoły Podstawowej
- budowa dróg gminnych i ciągów komunikacyjnych dla pieszych na terenie miejscowości
- budowa oświetlenia ulicznego na terenie miejscowości
- budowa kanalizacji sanitarnej

Realizacja części elementów planu będzie odbywać się z udziałem władz gminnych, rady sołectkiej, grupy odnowy wsi oraz we współpracy z organizacjami działającymi na terenie miejscowości.

Na najbliższe 8 lat w miejscowości Kazimierów zaplanowano do realizacji szereg zadań inwestycyjnych oraz przedsięwzięć mających na celu aktywizację społeczności lokalnej, które zostały ujęte w Arkuszu 5 oraz Arkuszu 6.

W pierwszej kolejności do realizacji przyjęto zadanie mające na celu organizację miejsca sportowo - rekreacyjnego przez budowę placu zabaw przy budynku przedszkola. Zadanie pn. „Budowa placu zabaw w miejscowości Kazimierów” ma na celu podniesienie standardu życia mieszkańców wsi, szczególnie tych

najmłodszych oraz poprawę stosunków międzyludzkich i wzmocnienie więzi międzypokoleniowej. Tym samym realizacja projektu będzie stanowić alternatywę do anonimowego życia na wsi oraz zagwarantuje wykorzystanie własnych sił i możliwości. Organizacja miejsc służących mieszkańcom wsi z całą pewnością przyczynia się do pogłębienia wewnętrznej integracji mieszkańców.

## 7. Opis planowanego przedsięwzięcia

Realizacja projektu pn. „Budowa placu zabaw w miejscowości Kazimierów” ma za zadanie dokonania zasadniczej zmiany w mentalności mieszkańców wsi, aby z pasywnej postawy zarazili się kreatywnością i wzmocnieniem potrzeb integracji wewnętrznej.

Jesteśmy przekonani, iż realizacja projektu zapoczątkuje proces pozytywnej integracji i ośmieli mieszkańców do realizacji przedsięwzięć na rzecz własnej miejscowości. Zakłada się, że projekt będzie dobrym początkiem kolejnych operacji czy organizacji imprez sportowych i rekreacyjnych o charakterze integracyjnym. Realizacja projektu znacząco podniesie atrakcyjność miejscowości, co niewątpliwie doprowadzi do warunków przyspieszających rozwój i społeczny, i ekonomiczny

Powyższe przedsięwzięcie jest podjęte jest z inicjatywy wszystkich organizacji działających na terenie miejscowości Kazimierów, tj. Rady Sołectkiej, członków Ochotniczej Straży Pożarnej, członkiń Koła Gospodyń Wiejskich, a także okolicznych mieszkańców.

Cel projektu skupia się na podniesieniu standardu życia kulturalnego na wsi, poziomu uczestnictwa mieszkańców w życiu społecznym i kulturalnym miejscowości, stworzenie dzieciom wiejskim nieodpłatnej możliwości rozwoju własnych zainteresowań, ułatwienie dostępu do infrastruktury sportowej i rekreacyjnej. Projekt w podanych aspektach odnajduje potwierdzenie zapisów w Narodowych Strategicznych Ramach Odniesienia na lata 2007-2013. Cele polityki spójności w Polsce wspierające wzrost gospodarczy i zatrudnienie zakładają w działaniu 5.4.6. wyrównywanie szans rozwojowych i wspomaganie zmian strukturalnych na obszarach wiejskich poprzez efektywne wykorzystanie potencjału tych obszarów dla wzrostu gospodarczego i zatrudnienia. Polityka spójności będzie skierowana na rozwój obszarów wiejskich, stanowiących obszar marginalizacji gospodarczej,

społecznej, edukacyjnej i kulturowej kraju. Strategia Rozwoju Kraju na lata 2007-2015 stawia za cel zmniejszenie różnic cywilizacyjnych między miastem a wsią. Priorytet 5 „Rozwój obszarów wiejskich” zakłada, iż obszary wiejskie powinny stać się dla mieszkańców Polski konkurencyjnym miejscem do zamieszkania i prowadzenia działalności gospodarczej. Celem takiej polityki jest skuteczniejsze i konsekwentne podnoszenie poziomu i jakości życia mieszkańców obszarów wiejskich. Rozwojowi obszarów wiejskich służyć będzie poprawa jakości infrastruktury technicznej i społecznej. Niezbędne są znaczące inwestycje mające na celu wyrównywanie dysproporcji rozwojowych między obszarami wiejskimi i miejskimi, co przyczyni się do zwiększenia spójności gospodarczej, społecznej i przestrzennej. Strategia wspiera inwestycje w zakresie modernizacji przestrzeni publicznej oraz obiektów pełniących funkcje kulturalne i rekreacyjne. Strategia Rozwoju Województwa Wielkopolskiego obowiązująca do 2020 roku w celu operacyjnym 1.3. „Wzrost znaczenia i zachowanie dziedzictwa kulturowego” zakłada realizację inwestycji w instytucje kultury i wsparcie działań powiększających dorobek kulturalny regionu, gdyż stanowi to czynnik integracji społecznej oraz promocji regionu. Strategia Rozwoju Powiatu Konińskiego w celu głównym nr 2 „Restrukturyzacja gospodarki powiatu, aby uczynić ją zdolną do rozwoju” zakłada wielofunkcyjny rozwój obszarów wiejskich w działaniu 2.3. Powyższa inwestycja wpisuje się również w Strategię Rozwoju Gminy Stare Miasto w celu strategicznym nr 3, Priorytet 3.1 – Oświata, kultura, sport w działaniach, 3.1.7. – Organizacja placów zabaw.

PRZEWODNICZĄCY RADY

*Karol Teodorczyk*

RADA GMINY STARE MIASTO

ul. Główna 16 B


62-571 Stare Miasto

## **8. Załączniki**

# ANALIZA ZASOBÓW MIEJSCOWOŚCI KAZIMIERÓW

Rodzaj zasobu	Brak	Jest o znaczeniu małym	Jest o znaczeniu średnim	Jest o znaczeniu dużym
<b>Środowisko przyrodnicze</b>				
- walory krajobrazu				X
- walory klimatu (mikroklimat, wiatr, nasłonecz.)			X	
- walory szaty roślinnej (np. runo leśne)			X	
- cenne przyrodniczo obszary lub obiekty	X			
- świat zwierzęcy (ostoje, siedliska)		X		
- osobliwości przyrodnicze	X			
- wody powierzchniowe (cieki, rzeki, stawy)	X			
- podłoże, warunki hydrogeologiczne		X		
- gleby, kopaliny		X		
<b>Środowisko kulturowe</b>				
- walory architektury wiejskiej i osobliwości kulturowe		X		
- walory zagospodarowania przestrzennego		X		
- zabytki	X			
- zespoły artystyczne	X			
<b>Dziedzictwo religijne i historyczne</b>				
- miejsca, osoby i przedmioty kultu		X		
- święta, odpusty, pielgrzymki		X		
- tradycje, obrzędy, gwara		X		
- legendy, podania i fakty historyczne	X			
- ważne postacie historyczne	X			
- specyficzne nazwy	X			
<b>Obiekty i tereny</b>				
- działki pod zabudowę mieszkaniową			X	
- działki pod domy letniskowe		X		
- działki pod zakłady usługowe i przemysł		X		
- pustostany mieszkaniowe, magazynowe i po przemysłowe	X			
- tradycyjne obiekty gospodarskie wsi (kuźnie, młyny)	X			
- place i miejsca publicznych spotkań	X			
- miejsca sportu i rekreacji	X			
- zagospodarowane centrum wsi	X			
<b>Gospodarka, rolnictwo</b>				
- specyficzne produkty (hodowle, uprawy polowe)		X		
- znane firmy produkcyjne i zakłady usługowe		X		
- możliwe do wykorzystania odpady poprodukcyjne	X			
<b>Sąsiedzi i przyjezdni</b>				
- korzystne, atrakcyjne sąsiedztwo (duże miasto, arteria komunikacyjna, atrakcja turystyczna)		X		
- ruch tranzytowy	X			
- przyjezdni stali i sezonowi		X		
<b>Instytucje</b>				
- placówki opieki społecznej	X			
- szkoły	X			
- Ośrodek kultury	X			
<b>Ludzie, organizacje społeczne</b>				
- OSP				X
- KGW				X
- Stowarzyszenia	X			

PRZEWODNICZĄCY RADY

  
 Karol Teodorczyk



## JACY JESTEŚMY ? – Diagnoza aktualnej sytuacji naszej miejscowości

### Jaka jest nasza wieś?

Co ją wyróżnia?	Mieszkańcy bardzo dobrze się znają; Środowisko naturalne nie jest zanieczyszczone; Aktywność mieszkańców;
Jakie pełni funkcje?	Wieś typowo rolnicza; kilka podmiotów gospodarczych
Kim są mieszkańcy?	Głównie rdzenni mieszkańcy oraz niewielka liczba ludności napływowej;
Co daje utrzymanie?	Rolnictwo; Zatrudnienie w sektorze prywatnym; własna działalność gospodarcza
Jak zorganizowani są mieszkańcy?	Rada Sołecka; Koło Gospodyń Wiejskich; OSP;
W jaki sposób rozwiązują problemy?	Dyskusje, współpraca z UG, zebrania wiejskie, współpraca z Radą Gminy
Jaki wygląd ma nasza wieś?	Obejścia zadbane; Brak chodników; Drogi główne o nawierzchni asfaltowej, pozostałe o nawierzchni gruntowej; Brak ośrodka kultury; Jest oświetlenie całej wsi;
Jakie obyczaje i tradycje są u nas pielęgnowane i rozwijane?	Plecenie wieńców dożynkowych, Kołędowanie w wieczór wigilijny, Zawody sportowe młodzieży i straży;
Jak wyglądają mieszkania i obejścia?	Obejścia z reguły zadbane;
Jaki jest stan otoczenia i środowiska?	Wieś zwodociągowana i zgazyfikowana; Brak kanalizacji sanitarnej - ścieki odprowadzane indywidualnie do szczelnych zbiorników; Brak kanalizacji deszczowej;
Jakie jest rolnictwo?	Gospodarstwa drobne, średniotowarowe, wielokierunkowe;
Jakie są powiązania komunikacyjne?	PKS; własny transport;
Co proponujemy dzieciom i młodzieży?	Zajęcia w przedszkolu, spotkania w remizie OSP


PRZEWODNICZĄCY RADY


  
Karol Teodorczyk

## ANALIZA SWOT

### Ocena mocnych i słabych stron miejscowości, jej szanse i zagrożenia rozwojowe

<b>SILNE STRONY</b>	<b>SŁABE STRONY</b>
<ul style="list-style-type: none"><li>▶ walory krajobrazu,</li><li>▶ czyste otoczenie i środowisko naturalne,</li><li>▶ integracja mieszkańców,</li><li>▶ sąsiedztwo terenów leśnych daje podstawy dla rozwoju aktywnych form wypoczynku</li><li>▶ tereny do zagospodarowania,</li><li>▶ zaangażowanie władz gminy i sołectwa w rozwój miejscowości</li><li>▶ położenie geograficzne - sąsiedztwo miasta Konin, Stare Miasto,</li><li>▶ miejscowość typowo rolnicza,</li><li>▶ wieś posiada sieć wodociagową, gazową i telefoniczną</li></ul>	<ul style="list-style-type: none"><li>▶ brak świetlicy wiejskiej i ośrodka kultury</li><li>▶ brak zagospodarowanego centrum wsi</li><li>▶ brak placu zabaw dla dzieci</li><li>▶ brak boiska sportowego</li><li>▶ słabo rozwinięta sieć infrastruktury technicznej: brak kanalizacji sanitarnej i deszczowej, zły stan nawierzchni dróg</li><li>▶ brak ciągów pieszych (chodników),</li><li>▶ słabo rozwinięta infrastruktura turystyczna</li><li>▶ brak terenów pod duże inwestycje</li><li>▶ niski poziom uprzemysłowienia</li></ul>
<b>OKAZJE</b>	<b>ZAGROŻENIA</b>
<ul style="list-style-type: none"><li>▶ możliwość uzyskania środków finansowych (dopłaty bezpośrednie dla rolników, Program Rozwoju Obszarów Wiejskich),</li><li>▶ promocja gminy i miejscowości,</li><li>▶ rozwój małej przedsiębiorczości,</li><li>▶ moda na mieszkanie „za miastem”.</li></ul>	<ul style="list-style-type: none"><li>▶ zła sytuacja rolnictwa,</li><li>▶ rosnące bezrobocie,</li><li>▶ stagnacja w kraju;</li><li>▶ brak warunków startu dla młodych mieszkańców</li></ul>

PRZEWODNICZĄCY RADY  
  
Karol Teodorczyk

## WIZJA STANU DOCELOWEGO

Jaka ma być nasza wieś za 10 lat?

Co ma ją wyróżniać?	Estetyka miejscowości, zadbane centrum wsi, zorganizowane miejsce zabaw dla dzieci
Jakie ma pełnić funkcje?	Rolnicze, agroturystyczne, kulturalne, sportowe
Kim mają być mieszkańcy?	Aktywni, zaangażowani, w pełni identyfikujący się z wsią, dbający o wieś;
Co ma dać utrzymanie?	Rolnictwo; Usługi, małe i średnie przedsiębiorstwa; Agroturystyka
W jaki sposób ma być zorganizowana wieś i mieszkańcy?	Stowarzyszenia; Koła zainteresowań
W jaki sposób mają być rozwiązywane problemy?	Dyskusje; spotkania,
Jak ma wyglądać nasza wieś?	Estetyczna, zadbana, dużo zieleni; zmodernizowane drogi, chodniki, wieś bezpieczna i atrakcyjna dla mieszkańców i ludności napływowej
Jakie obyczaje i tradycje mają być u nas pielęgnowane i rozwijane?	Ludowe, sportowe; kulturalne
Jak mają wyglądać mieszkania i obejścia?	Estetyczne, zadbane;
Jaki ma być stan otoczenia i środowiska?	Pełna kanalizacja wsi z likwidacją szamb, oświetlenie ulic, ekologiczne ogrzewanie, segregacja odpadów, bezpieczna infrastruktura komunikacyjna;
Jakie ma być rolnictwo?	Dochodowe i zmodernizowane;
Jakie mają być powiązania komunikacyjne?	Więcej połączeń PKS z miastem Konin; połączenia MZK; Wyremontowane drogi, wybudowane chodniki
Co zaproponujemy dzieciom i młodzieży?	zorganizowane zajęcia sportowo-rekreacyjne, plac zabaw, więcej wspólnych spotkań z zabawą,

## ARKUSZ PLANOWANIA – NASZA MAŁA STRATEGIA

Wizja Rozwoju Miejscowości		
Cel 1:	Cel 2:	Cel 3:
<p><b>Wizerunek wsi</b></p> <p><b>Priorytety:</b></p> <ul style="list-style-type: none"> <li>- zagospodarowanie centrum wsi – parking przy remizie OSP</li> <li>- odnowienie elewacji budynków mieszkalnych oraz gospodarczych,</li> </ul>	<p><b>Organizacja wspólnoty wiejskiej</b></p> <p><b>Priorytety:</b></p> <ul style="list-style-type: none"> <li>– organizacja imprez integrujących społeczność lokalną i całą społeczność gminną (festyny, konkursy, imprezy okolicznościowe itp.)</li> <li>– integracja i zorganizowanie się mieszkańców wsi w stowarzyszenia i koła zainteresowań</li> </ul>	<p><b>Infrastruktura techniczna</b></p> <p><b>Priorytety:</b></p> <ul style="list-style-type: none"> <li>- budowa placu zabaw w nawierzchni żwirowej wraz z i wyposażeniem</li> <li>- remont budynku Szkoły Podstawowej</li> <li>- budowa dróg gminnych i ciągów komunikacyjnych dla pieszych na terenie miejscowości</li> <li>- budowa oświetlenia ulicznego na terenie miejscowości</li> <li>- budowa kanalizacji sanitarnej</li> </ul>


PRZEWODNICZĄCY RADY


  
Karol Teodorczyk

## OPIS PLANOWANYCH ZADAŃ INWESTYCYJNYCH I PRZEDSIĘWZIĘĆ AKTYWIZUJĄCYCH SPOŁECZNOŚĆ LOKALNĄ


Cel	Priorytet	Harmonogram realizacji	Realizacja	Przeznaczenie	Koszt szacunkowy
Wizerunek wsi	Zagospodarowanie centrum wsi – parking przy remizie OSP	2017	Gmina, fundusze UE	Zadanie zakłada zagospodarowanie centrum wsi (teren przy remizie OSP) poprzez utworzenie terenów zielonych, zamontowanie obiektów małej architektury w postaci ławek i koszy. Zakłada się budowę i wymianę ogrodzenia wokół remizy. parkingu. Celem zadania jest poprawa estetyki miejscowości, a także zaspokojenie potrzeb mieszkańców i poprawa ich jakości życia.	100 000 zł środki własne gminy i dofinansowanie zewnętrzne, w tym unijne
Odnowienie elewacji budynków mieszkalnych oraz gospodarczych	Odnowienie elewacji budynków mieszkalnych oraz gospodarczych	Do 2020	Mieszkańcy sołectwa	Renowacja i odnowienie budynków mieszkalnych oraz gospodarczych na terenie miejscowości wplynie na estetykę Kazimierowa i promocję wsi.	Koszty własne mieszkańców sołectwa
Organizacja wspólnoty wiejskiej	Organizacja imprez integrujących społeczność lokalną i całą społeczność gminną (festyny, konkursy, imprezy okolicznościowe itp.)	2012-2020	Gmina, organizacje pozarządowe, Rada Sołectwa	Każdego roku organizowane są imprezy gminne i okolicznościowe na terenie miejscowości np. konkursy Kół Gospodyń Wiejskich. Celem zadania jest rozwój tożsamości społeczności miejscowości przez organizację wspólnych spotkań, imprez i wydarzeń kultywujących tradycje polskiej wsi.	Jednorazowy koszt konkursu ok. 1000 zł Koszty własne gminy i sołectwa
Integracja i zorganizowanie się mieszkańców wsi w stowarzyszenia i koła zainteresowań	Integracja i zorganizowanie się mieszkańców wsi w stowarzyszenia i koła zainteresowań	2012-2020	Rada Sołectwa, Gmina, organizacje pozarządowe	Celem pogłębienia woli współpracy i pracy na rzecz rozwoju miejscowości planowane jest składanie wniosków do fundacji działających na terenie Polski o dotację na wszelkie działania dla mieszkańców.	Brak kosztów
Infrastruktura techniczna	Budowa placu zabaw w nawierzchni żwirowej wraz z wyposażeniem	2014	Gmina, fundusze UE	Plac zabaw jak miejsce ogólnodostępne stanie się z pewnością czynnikiem rozwoju sportu i rekreacji poprzez wzrost dostępności do tego typu infrastruktury. Plac zabaw jest niezbędnym elementem prawidłowego rozwoju dzieci. Zakłada się budowę placu zabaw w nawierzchni żwirowej wraz z wyposażeniem dostosowanym do potrzeb i wieku dzieci korzystających.	80 000 zł środki własne gminy i dofinansowanie zewnętrzne, w tym unijne
Remont budynku Szkoły Podstawowej	Remont budynku Szkoły Podstawowej	2017	Gmina, fundusze UE	Remont budynku szkoły celem poprawy warunków edukacji szkolnej i przedszkolnej dzieci i młodzieży. Zakłada się realizację zadania dotyczącego remontu budynku, uzupełnienia wyposażenia i zagospodarowanie terenu wokół budynku – ogrodzenie, miejsca parkingowe.	150 000 zł środki własne gminy i

PRZEWODNICZĄCY RADY

  
Karol Teodorczyk

<p>500 000 zł środki własne gminy i dofinansowanie zewnętrzne, w tym unijne</p>	<p>Zakłada się budowę dróg gminnych przebiegających przez miejscowość. Wymiana zniszczonych nawierzchni i budowa dróg posiadających nawierzchnię gruntową.</p>	<p>Gmina, fundusze UE</p>	<p>2012-2020</p>	<p>Budowa dróg gminnych i ciągów komunikacyjnych dla pieszych na terenie miejscowości</p>
<p>150 000 zł - środki własne gminy i dofinansowanie zewnętrzne</p>	<p>Planuje się budowę kilku punktów świetlnych na terenie miejscowości</p>	<p>Gmina, fundusze UE, Zarząd Dróg Powiatowych</p>	<p>2015-2020</p>	<p>Budowa oświetlenia ulicznego na terenie miejscowości</p>
<p>1 000 000 zł środki własne gminy i dofinansowanie zewnętrzne, w tym unijne</p>	<p>Zakłada się budowę kanalizacji sanitarnej na terenie miejscowości</p>	<p>Gmina, fundusze UE</p>	<p>2016-2020</p>	<p>Budowa kanalizacji sanitarnej</p>

PRZEWODNICZĄCY RADY



Karol Teodorczyk