


RADA GMINY STARE MIASTO
ul. Główna 16 B
60-871 Stare Miasto

Załącznik
do uchwały Nr XXXIX/356/2010
Rady Gminy Stare Miasto
z dnia 12 lutego 2010 r.

PLAN ODNOWY MIEJSCOWOŚCI STARE MIASTO NA LATA 2010-2020



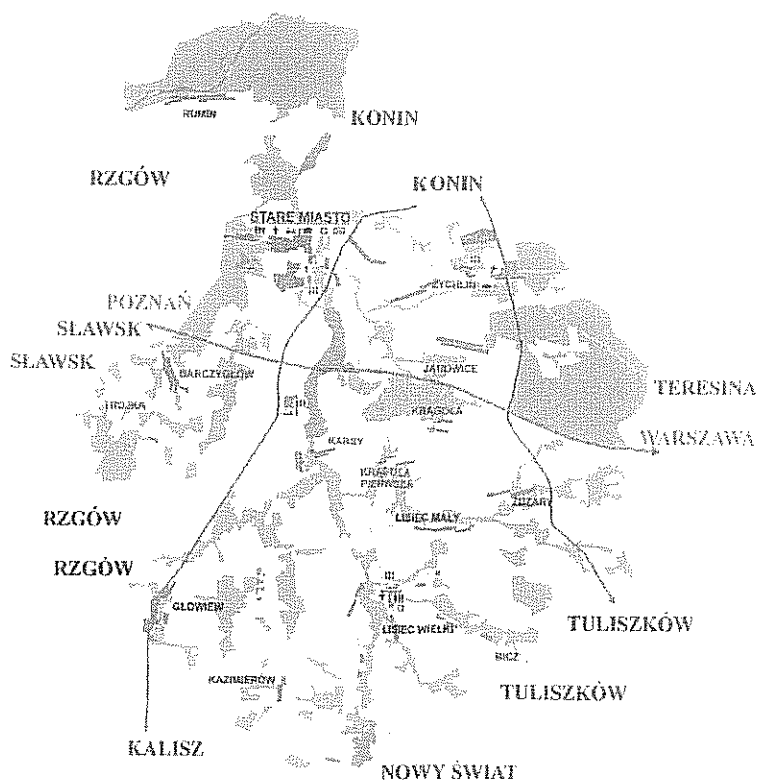
STARE MIASTO, październik 2009 r.

1. Wstęp – charakterystyka miejscowości
2. Inwentaryzacja zasobów służących odnowie miejscowości
 - Zasoby przyrodnicze
 - Dziedzictwo kulturowe
 - Obiekty i tereny
 - Gospodarka i rolnictwo
 - Infrastruktura społeczna
 - Kapitał społeczny i ludzki
 - Infrastruktura techniczna
3. Analiza SWOT
4. Wizja rozwoju miejscowości
5. Arkusz planowania – zadania inwestycyjne i przedsięwzięcia aktywizujące społeczność lokalną
6. Harmonogram wdrażania planu i zarządzanie
7. Załączniki:
 - ARKUSZ 1* – Inwentaryzacja zasobów miejscowości
 - ARKUSZ 2* – Jacy jesteśmy – diagnoza aktualnej sytuacji miejscowości
 - ARKUSZ 3* – Analiza SWOT
 - ARKUSZ 4* – Wizja stanu docelowego
 - ARKUSZ 5* – Arkusz planowania – zadania inwestycyjne i przedsięwzięcia aktywizujące społeczność lokalną
 - ARKUSZ 6* – Harmonogram wdrażania planu i zarządzanie

1. Wstęp

Gmina Stare Miasto usytuowana jest we wschodniej części województwa wielkopolskiego, w powiecie konińskim. Obszar gminy zajmuje 98 km², w skład której wchodzi 16 sołectw zamieszkałych przez 10908* mieszkańców. Gmina jest typem gminy podmiejskiej z dynamicznie rozwijającą się działalnością gospodarczą oraz infrastrukturą techniczną. Korzystnym czynnikiem rozwoju jest autostrada A2, z dwoma węzłami komunikacyjnymi w miejscowościach Żdżary i Modła Królewska.

Miejscowość Stare Miasto położona jest we wschodniej części gminy Stare Miasto. Na północy graniczy z dużym i dobrze zorganizowanym ośrodkiem miejskim – miastem Koninem. Położona jest w odległości 100 km od Poznania. Stare Miasto jest usytuowane przy węźle drogowym, na skrzyżowaniu autostrady A-2 oraz drogi krajowej nr 25.



Stare Miasto od północy graniczy z miejscowością Rumin, na wschodzie z Żychlinem, a od południa z Modłą Królewską.

Stare Miasto zamieszkuje 2687 osób*.

W miejscowości działalność prowadzi kilkadziesiąt podmiotów gospodarczych, są to m.in. sklepy spożywczo – przemysłowe, zakłady usługowe, piekarnia, szwalnia, stacja paliw.

* stan na dzień 30.09.2009 r.

Celem opracowania Planu Odnowy Miejscowości Stare Miasto jest sformułowanie strategii rozwoju wsi, a przedmiotem jest:

- ✓ analiza istniejących zasobów miejscowości i ich charakterystyka
- ✓ analiza korzystnych i niekorzystnych cech wewnętrznych miejscowości, oraz potencjalnych szans i zagrożeń występujących w otoczeniu, które mogą mieć wpływ na przyszłość sołectwa i jego mieszkańców
- ✓ długo- i krótkofalowa wizja rozwoju wsi
- ✓ określenie priorytetów rozwojowych.

Realizacja Planu Odnowy Miejscowości Stare Miasto przede wszystkim ma na celu:

- ✓ podniesienie standardu życia i pracy mieszkańców wsi
- ✓ poprawa estetyki miejscowości
- ✓ zaspokojenie podstawowych potrzeb społecznych i kulturalnych mieszkańców
- ✓ rozwijanie tożsamości społeczności wiejskiej i zachowanie jej dziedzictwa kulturowego
- ✓ wzrost atrakcyjności inwestycyjnej i turystycznej wsi.

Stare Miasto musi dysponować Planem Odnowy Miejscowości celem pełnego wykorzystania istniejącego potencjału i szans rozwojowych, w tym dostępu do środków pomocowych z funduszy strukturalnych.

Gmina Stare Miasto posiada Strategię Rozwoju Gminy na lata 2004-2014 zatwierdzoną uchwałą Rady Gminy Stare Miasto Nr XVII/126/2004 z dnia 28.04.2004r. w sprawie Strategii Rozwoju Gminy Stare Miasto. Celami strategicznymi są: 1/. Rozwój infrastruktury technicznej, 2/. Wspieranie rozwoju gospodarczego oraz 3/. Rozwój usług społecznych. W cel strategiczny nr 1 wpisują się jako działanie 1.1 – Drogownictwo, w tym budowa i modernizacja dróg gminnych oraz budowa parkingów i oświetlenia, a także jako działanie 1.2. – System wodno-kanalizacyjny oraz ochrona środowiska, w tym rozwiązanie problemu ścieków. Cel strategiczny nr 3 określa rozwój oświaty, kultury i sportu jako działanie 3.1. w które wpisują się takie inwestycje jak: organizacja placów zabaw i boisk, świetlic środowiskowych, a także imprez kulturalnych i sportowych.

Wszystkie działania, jakie zamierza się podjąć w miejscowości Stare Miasto wpisują się w Strategię Rozwoju Gminy Stare Miasto.

2. Inwentaryzacja zasobów służących odnowie miejscowości

Inwentaryzację zasobów miejscowości przeprowadzono na podstawie danych statystycznych oraz informacji otrzymanych od mieszkańców wsi (Arkusz 1 i Arkusz 2).

Zasoby – to wszelkie elementy materialne i niematerialne wsi i otaczającego ją obszaru, które mogą być wykorzystane obecnie bądź w przyszłości w budowaniu bądź realizacji publicznych bądź prywatnych przedsięwzięć rozwoju wsi.

W analizie zasobów brano pod uwagę następujące rodzaje zasobów:

- ✓ zasoby przyrodnicze
- ✓ dziedzictwo kulturowe
- ✓ obiekty i tereny
- ✓ gospodarka i rolnictwo
- ✓ infrastruktura społeczna
- ✓ kapitał społeczny i ludzki
- ✓ infrastruktura techniczna

Zasoby przyrodnicze

Stare Miasto geograficznie znajduje się w obrębie trzech jednostek morfologicznych: Doliny Konińskiej, Równiny Rychwalskiej oraz Wysoczyzny Tureckiej zwanej też „Pagórkami Złotogórskimi”.

Północnym skrajem gminy płynie rzeka Warta, której dopływem jest rzeka Powa przepływająca przez Stare Miasto z południa ku północy.

Dziedzictwo kulturowe

Stare Miasto istnieje od około 1864 roku. W parafialnych aktach Stanu Cywilnego są wzmianki wskazujące na to, że przed rokiem 1864 istniały samoistne gminy we wsiach: Stare Miasto, Żychlin i Kragoła. Wieś Stare Miasto jest siedzibą gminy. Stare Miasto była to dawna osada targowa z połowy XII wieku położona na skrzyżowaniu szlaków międzynarodowych wchodząca w skład przedlokacyjnej konińskiej aglomeracji osadniczej. Prawdopodobnie był to początek miasta Konina, które później przeniósł się na północ w bezpieczniejsze miejsce dogodne dla celów obronnych. Nazwa Stare Miasto pojawiła się, gdy istniało już nowe miasto lokacyjne, dla odróżnienia obu osad. Argumentami świadczącymi o randze i funkcji Starego Miasta jest budowa w XIII wieku w nim późnoromańskiego kościoła, a także położenie na skrzyżowaniu szlaków międzynarodowych.

Stare Miasto należy obecnie do parafii pw. Św. Ap. Piotra i Pawła.

Wśród zabytków w Starym Mieście zobaczyć można:

- kościół romański pw. Św. Ap. Piotra i Pawła z XVII w., który obecnie stanowi kaplicę kościoła neogotyckiego wybudowanego na początku XX w.,
- polichromię kaplicy wschodniej kościoła parafialnego pw. Św. Ap. Piotra i Pawła,
- cmentarz parafialny,
- cmentarz choleryczny.

Ośrodkiem krzewienia kultury jest Gminna Biblioteka Publiczna, która swoją siedzibę znalazła w Starym Mieście.

We wsi działa Klub Sportowy oraz Klub Piłki Ręcznej, a także Koło Gospodyń Wiejskich i Ochotnicza Straż Pożarna.

Obiekty i tereny

W miejscowości Stare Miasto brak jest skwerów i parków. W planach rozwoju miejscowości istnieje zadanie organizacji centrum wsi. Planuje się również wybudowanie chodników pieszo-rowerowych.

Głównym miejscem spotkań mieszkańców jest remiza Ochotniczej Straży Pożarnej, świetlica wiejska oraz Gminna Biblioteka Publiczna.

Gospodarka, rolnictwo

Liczba podmiotów gospodarczych zarejestrowanych na terenie całej Gminy Stare Miasto:

Lp.	Rok	Liczba podmiotów gospodarczych
1.	2004	448
2.	2005	552
3.	2006	560
4.	2007	567
5.	2008	650
6.	2009	689

W 2009 roku w miejscowości Stare Miasto zarejestrowanych zostało 30 podmiotów gospodarczych. Ponadto w Starym Mieście znajduje się około 154 gospodarstw rolnych.

Infrastruktura społeczna

Placówki oświatowe:

Na terenie miejscowości znajdują się następujące placówki oświatowe:

- ✓ Przedszkole Samorządowe
- ✓ Szkoła Podstawowa im. gen. Józefa Bema
- ✓ Gimnazjum im. Kardynała Stefana Wyszyńskiego

Ponadto na terenie miejscowości znajduje się Gminna Biblioteka Publiczna mieszcząca się w starym budynku oraz świetlica wiejska.

Kapitał społeczny i ludzki

Sąsiedzi i przyjezdni

Stare Miasto jest miejscowością atrakcyjnie położoną pod względem komunikacyjnym, w sąsiedztwie powiatowego miasta Konin. Ponadto jest siedzibą Gminy Stare Miasto. Od kilku lat obserwuje się napływ ludności z miasta – okazuje się, że świetnie nadaje się jako miejsce do zamieszkania z dala od zgiełku i zabiegania wielkich miast, znaleźć tutaj można ciszę, spokój i niczym niezakłócone widoki. Stare Miasto staje się „sypialnią” Konina.

Instytucje

W Starym Mieście znajdują się:

- Urząd Gminy
- Urząd Pocztowy
- Bank Spółdzielczy
- Agencja PKO BP S.A.
- Komisariat Policji
- Ośrodek Zdrowia.

Dzieci uczęszczają do Przedszkola, Szkoły Podstawowej, a młodzież do Gimnazjum.

Ludzie, organizacje społeczne

Kształtowanie się liczby ludności w miejscowości Stare Miasto na przełomie lat 2004-2009

Rok	Liczba ludności
2004.12.31	2301
2005.12.31	2374
2006.12.31	2466
2007.12.31	2564
2008.12.31	2646
2009.09.30	2687

W Starym Mieście działają następujące organizacje:

- ✓ Klub Sportowy,
- ✓ Klub Piłki Ręcznej,
- ✓ Ochotnicza Straż Pożarna,
- ✓ Koło Gospodyń Wiejskich.

Infrastruktura techniczna

➤ Sieć wodociągowa i kanalizacyjna

Sieć wodociągowa

- Stare Miasto – 26,7 km
- dla całej Gminy Stare Miasto – 156,13 km

Sieć kanalizacji sanitarnej i deszczowej w miejscowości Stare Miasto

Kanalizacja sanitarna długości w /m/	17335 m
Kanalizacja sanitarna sztuki	414 szt.
Kanalizacja deszczowa długość /m/	9302 m
Wpusty uliczne	56 szt
Przepompownia	4 szt.
Separator	4 szt.
Przykanaliki kanalizacyjne	5,75 m

Gmina Stare Miasto

Stacje uzdatniania wody	2 szt
Długość sieci wodociągowej	156,13 km
Długość przyłączy	93,93 km
Zbiornicza sieć kanalizacji sanitarnej	31,25 km
Długość przykanalików prowadzące do budynków	10,32 km
Oczyszczalnie ścieków	1 szt.

➤ **Sieć gazowa**

Sieci gazowe

- sieci gazowe średniego ciśnienia o średnicy 63mm o długości 6 678mb, do której wykonano 109 przyłączy gazowych
- sieci gazowe średniego ciśnienia o średnicy 125mm o długości 3 100mb, do której wykonano 5 przyłączy gazowych
- sieci gazowe średniego ciśnienia o średnicy 180mm o długości 2 600mb, do której wykonano 5 przyłączy gazowych

➤ **Komunikacja i łączność**

Na terenie Gminy znajdują się ciągi komunikacyjne o charakterze:

- | | |
|------------------|-----------|
| - gminnym | 40,500 km |
| - powiatowym | 33,705 km |
| - krajowym | 20,906 km |
| - Autostrada A-2 | 12,500 km |

➤ **Dostęp do Internetu**

Mieszkańcy Starego Miasta korzystają z Internetu radiowego i różnych usług w tym zakresie.

3. Analiza SWOT

Na podstawie analizy zasobów, opracowano korzystne i niekorzystne cechy wewnętrzne miejscowości, jak i potencjalne szanse i zagrożenia występujące w otoczeniu, które mogą mieć wpływ na przyszłość wsi i mieszkańców (Arkusz 3).

4. Wizja Rozwoju Miejscowości

Plan Odnowy Miejscowości powstał w wyniku dyskusji mieszkańców, w oparciu o ich potrzeby (Arkusz 4).

Wizję Odnowy Miejscowości Stare Miasto sformułowano następująco:

„Wieś bezpieczna, atrakcyjna dla mieszkańców i inwestorów, ośrodek kulturalno-edukacyjny”.

5. Arkusz Planowania – Zadania inwestycyjne i przedsięwzięcia aktywizujące społeczność lokalną

Arkusz planowania – Plan Odnowy Miejscowości zawiera układ wyznaczonych przez społeczność priorytetów rozwojowych, celów, oraz konkretnych projektów (Arkusz 5). Poszczególne priorytety i projekty zgodne są z ustaloną wizją odnowy miejscowości Stare Miasto. Szczególnie ważne jest określenie kosztów związanych z ich wdrażaniem. Zwykle ma to największy wpływ na ustalanie harmonogramu realizacji planu

6. Harmonogram wdrażania planu i zarządzanie

Harmonogram wdrażania planu wyznacza priorytety dotyczące działań w krótszej i dłuższej perspektywie oraz określa odpowiedzialnych za realizację planu oraz poszczególnych jego elementów a także określa koszty i źródła finansowania przedsięwzięć. (Arkusz 6).

Celami ogólnymi planu są:

Cel 1 – Wizerunek wsi

Cel 2 – Organizacja wspólnoty wiejskiej

Cel 3 – Infrastruktura techniczna

Realizacja części elementów planu będzie odbywać się z udziałem władz gminnych oraz we współpracy z organizacjami działającymi na terenie miejscowości oraz całej gminy.

Na najbliższe 10 lat w miejscowości Stare Miasto zaplanowano do realizacji szereg zadań inwestycyjnych oraz przedsięwzięć mających na celu aktywizację społeczności lokalnej, które zostały ujęte w Arkuszu 5 oraz Arkuszu 6.

❖ Cele długofalowe:

- Organizacja centrum wsi (ławki, parking, ciągi komunikacyjne)
- Zagospodarowanie terenów przy zbiorniku na tereny rekreacyjne
- Budowa ścieżek edukacyjno-przyrodniczych
- Zagospodarowanie terenów na osiedlach mieszkaniowych (place zabaw, ławki)
- Budowa parkingów i ciągów komunikacyjnych
- Budowa dróg osiedlowych
- Budowa sieci mobilnego, bezprzewodowego, cyfrowego telefonu, Internetu i telewizji

❖ Cele krótkofalowe:

- Budowa kompleksu sportowo-rekreacyjnego
- Organizacja imprez integrujących społeczność lokalną i całą społeczność gminną
- Integracja i zorganizowanie się mieszkańców wsi w stowarzyszenia i inne organizacje
- Budowa budynku Biblioteki Publicznej Gminy Stare Miasto
- Budowa Przedszkola Samorządowego z placem zabaw
- Budowa oświetlenia ulicznego w miejscowości
- Budowa chodników pieszo-rowerowych
- Budowa kanalizacji sanitarnej i deszczowej
- Budowa sieci wodociągowej
- Budowa hydroforni z sieciami wodociągowymi

ZAŁĄCZNIKI

Arkusz 1

INWENTARYZACJA ZASOBÓW MIEJSCOWOŚCI

Rodzaj zasobu	Brak	Jest o znaczeniu małym	Jest o znaczeniu średnim	Jest o znaczeniu dużym
Środowisko przyrodnicze walory krajobrazu walory klimatu (mikroklimat, wiatr, nasłonecz.) walory szaty roślinnej (np. runo leśne) cenne przyrodniczo obszary lub obiekty świat zwierzęcy (ostoje, siedliska) osobliwości przyrodnicze wody powierzchniowe (cieki, rzeki, stawy) podłoże, warunki hydrogeologiczne gleby, kopaliny		X X X X X X	 X X	
Środowisko kulturowe walory architektury wiejskiej i osobliwości kulturowe walory zagospodarowania przestrzennego zabytki zespoły artystyczne	X			X X X
Dziedzictwo religijne i historyczne miejsca, osoby i przedmioty kultu święta, odpusty, pielgrzymki tradycje, obrzędy, gwara legendy, podania i fakty historyczne ważne postacie historyczne specyficzne nazwy	X	X	X X	X X
Obiekty i tereny działki pod zabudowę mieszkaniową działki pod domy letniskowe działki pod zakłady usługowe i przemysł pustostany mieszkaniowe, magazynowe i po przemysłowe tradycyjne obiekty gospodarskie wsi (kuźnie, młyny) place i miejsca publicznych spotkań miejsca sportu i rekreacji	X X		X X	X X X
Gospodarka, rolnictwo specyficzne produkty (hodowle, uprawy polowe) znane firmy produkcyjne i zakłady usługowe możliwe do wykorzystania odpady poprodukcyjne		X X		X
Sąsiedzi i przyjezdni korzystne, atrakcyjne sąsiedztwo (duże miasto, arteria komunikacyjna, atrakcja turystyczna) ruch tranzytowy przyjezdni stali i sezonowi				X X X
Instytucje placówki opieki społecznej szkoły Biblioteka publiczna Dom kultury	X X			X X
Ludzie, organizacje społeczne OSP KGW Stowarzyszenia	X			X X

JACY JESTEŚMY – diagnoza aktualnej sytuacji miejscowości

Co ją wyróżnia?	Dobrze utrzymane walory krajobrazu, niczym niezniszczone; Mieszkańcy bardzo dobrze się znają; Środowisko naturalne nie jest zanieczyszczone; Zbiornik retencyjny na terenie miejscowości, Tereny inwestycyjne, Położenie geograficzne, Sieć komunikacyjna, obiekty sportowo-rekreacyjne;
Jakie pełni funkcje?	Jest siedziba gminy, Wieś rolnicza z rozbudowującymi się zakładami handlowo-usługowymi;
Kim są mieszkańcy?	Rdzenni mieszkańcy oraz ludność napływowa;
Co daje utrzymanie?	Rolnictwo; Zatrudnienie w sektorze prywatnym oraz państwowym;
Jak zorganizowani są mieszkańcy?	Rada Sołecka; Koło Gospodyń Wiejskich; OSP; Szkolny Klub Sportowy; Zespół Wokalny Sunlight;
W jaki sposób rozwiązują problemy?	Dyskusje, współpraca z UG, własna praca – wkład;
Jaki wygląd ma nasza wieś?	Brak chodników; Drogi główne o nawierzchni asfaltowej, Brak dróg osiedlowych, Częściowo skanalizowana i zwodociągowana, W centrum wsi zabytkowy kościół, obiekty sportowo-rekreacyjne przy szkołach, na terenach inwestycyjnych zakłady usługowo – handlowe;
Jakie obyczaje i tradycje są u nas pielęgnowane i rozwijane?	Plecenie wieńców dożynkowych, Koładowanie w wieczór wigilijny, Zawody sportowe młodzieży i straży; Dożynki, pokazy stołów wielkanocnych i wigilijnych, Dni Staromiejskie, zawody strażackie
Jak wyglądają mieszkania i obejścia?	Obejścia z reguły zadbane;
Jaki jest stan otoczenia i środowiska?	Wieś zwodociągowana; Częściowo skanalizowana (brak kanalizacji deszczowej i sanitarnej);
Jakie jest rolnictwo?	Gospodarstwa drobne, wielokierunkowe;
Jakie są powiązania komunikacyjne?	PKS; własny transport; MZK
Co proponujemy dzieciom i młodzieży?	Boiska sportowe, Zespół wokalny Sunlight, UKS, zajęcia w świetlicy wiejskiej

ANALIZA SWOT

Podsumowanie sytuacji rozwojowej miejscowości

<p>SILNE STRONY</p> <ul style="list-style-type: none"> ➤ walory krajobrazu, tereny leśne ➤ czyste otoczenie i środowisko naturalne, zbiornik retencyjny ➤ integracja mieszkańców, (świetlica wiejska, organizacje pozarządowe) ➤ tereny sportowo-rekreacyjne, ➤ największe sołectwo gminy z siedzibą gminy ➤ tereny do zagospodarowania, zamieszkania oraz tereny inwestycyjne ➤ intensywny rozwój miejscowości ➤ położenie geograficzne w sąsiedztwie aktywnego gospodarzo miasta Konina ➤ położenie przy autostradzie A-2 (arterie drogowe) ➤ rozbudowana sieć drogowa ➤ rozwój infrastruktury komunikacyjnej, kanalizacyjnej i wodociągowej ➤ budowa przedszkola samorządowego ➤ Gminna Biblioteka Publiczna – jako ośrodek kultury 	<p>SŁABE STRONY</p> <ul style="list-style-type: none"> ➤ brak miejsc zabaw dla dzieci (placów zabaw) ➤ brak zagospodarowanego centrum wsi ➤ brak kanalizacji sanitarnej i deszczowej na terenie całej miejscowości ➤ brak ciągów pieszych (chodników) i parkingów, ➤ zły stan nawierzchni dróg;
<p>SZANSE</p> <ul style="list-style-type: none"> ➤ możliwość pozyskania dotacji na zadania realizowane w miejscowości ➤ moda na mieszkanie „za miastem”, ➤ działalność organizacji pozarządowych ➤ tereny inwestycyjne przeznaczone pod aktywizację gospodarczą ➤ napływ nowych mieszkańców i inwestorów 	<p>ZAGROŻENIA</p> <ul style="list-style-type: none"> ➤ bezrobocie ➤ emigracja ludności rdzennej ➤ zjawisko wykluczenia obniżające stopień integracji ➤ pogarszająca się sytuacja rolnictwa

WIZJA STANU DOCELOWEGO

Jaka ma być nasza miejscowość za 10 lat?

Co ma ją wyróżniać?	Estetyka i środowisko naturalne; Rozwój kulturalny, integracja środowiska lokalnego, miejsca rekreacyjno – sportowe, atrakcyjność dla mieszkańców, inwestorów i turystów
Jakie ma pełnić funkcje?	Kulturalno-edukacyjne, rekreacyjne i inwestycyjne
Kim mają być mieszkańcy?	Zintegrowaną społecznością współdziałającą na rzecz rozwoju miejscowości
Co ma dać utrzymanie?	Rolnictwo; Usługi, małe i średnie przedsiębiorstwa;
W jaki sposób ma być zorganizowana wieś i mieszkańcy?	Integracja w stowarzyszeniach, grupach zainteresowań
W jaki sposób mają być rozwiązywane problemy?	Wspólne dyskusje;
Jak ma wyglądać nasza wieś?	Estetyczna, z rozbudowaną komunikacją (chodniki i ulice), z infrastrukturą techniczną i zagospodarowanym centrum wsi
Jakie obyczaje i tradycje mają być u nas pielęgnowane i rozwijane?	Ludowe, narodowe, kulturalne i sportowe;
Jak mają wyglądać mieszkania i obejścia?	Estetyczne, zadbane; nowoczesne
Jaki ma być stan otoczenia i środowiska?	Pełna kanalizacja wsi z likwidacją szamb, oświetlenie ulic, ekologiczne ogrzewanie, segregacja odpadów, infrastruktura komunikacyjna;
Jakie ma być rolnictwo?	Dochodowe i zmodernizowane;
Jakie mają być powiązania komunikacyjne?	Więcej połączeń PKS z miastem Konin; połączenia MZK; Wyremontowane drogi, wybudowane chodniki, bezpieczne dla pieszych
Co zaproponujemy dzieciom i młodzieży?	zorganizowane zajęcia kulturalno-rekreacyjne, plac zabaw, więcej wspólnych spotkań z zabawą, zwiększenie zajęć pozaszkolnych


ARKUSZ PLANOWANIA – ZADANIA INWESTYCYJNE I PRZEDSIĘWZIĘCIA AKTYWIZUJĄCE SPOŁECZNOŚĆ LOKALNĄ

Plan Odnowy Miejscowości Wieś bezpieczna, atrakcyjna dla mieszkańców i inwestorów, ośrodek kulturalno-edukacyjny		
Cel 1:	Cel 2:	Cel 3:
<p>Wizerunek wsi</p> <p>Priorytety:</p> <ul style="list-style-type: none"> - organizacja centrum wsi (ławki, parking, ciągi komunikacyjne) - Budowa kompleksu sportowo-rekreacyjnego - zagospodarowanie terenów przy zbiorniku na tereny rekreacyjne -budowa ścieżek edukacyjno-przyrodniczych 	<p>Organizacja wspólnoty wiejskiej</p> <p>Priorytety:</p> <ul style="list-style-type: none"> - organizacja imprez integrujących społeczność lokalną i całą społeczność gminną (festyny, imprezy okolicznościowe) - integracja i zorganizowanie się mieszkańców wsi w stowarzyszenia i inne organizacje - zagospodarowanie terenów na osiedlach mieszkaniowych (place zabaw, ławki) - budowa budynku Biblioteki Publicznej Gminy Stare Miasto - budowa Przedszkola Samorządowego z placem zabaw 	<p>Infrastruktura techniczna</p> <p>Priorytety:</p> <ul style="list-style-type: none"> - budowa oświetlenia ulicznego w miejscowości - budowa parkingów i ciągów komunikacyjnych -budowa dróg osiedlowych - budowa chodników pieszo-rowerowych - budowa kanalizacji sanitarnej i deszczowej - budowa sieci wodociągowej - budowa hydroformi z sieciami wodociągowymi - budowa sieci mobilnego, bezprzewodowego, cyfrowego telefonu, Internetu i telewizji

HARMONOGRAM WDRAŻANIA PLANU I ZARZĄDZANIE

Cel	Priorytet - nazwa	Harmonogram realizacji	Realizacja i źródło pozyskania funduszy	Przeznaczenie	Koszt szacunkowy
Wizerunek wsi	Organizacja centrum wsi (ławki, parking, ciągi komunikacyjne)	2015-2016	Gmina, fundusze UE, fundusz sołecki	Zadanie zakłada zagospodarowanie centrum wsi poprzez utworzenie terenów zielonych, zamontowanie obiektów małej architektury w postaci ławek i koszy oraz elementów dekoracyjnych. Celem zadania jest poprawa estetyki miejscowości, a także zaspokojenie potrzeb mieszkańców i poprawa ich jakości życia.	200 000,00 zł
	Budowa kompleksu sportowo-rekreacyjnego	2010-2011	Gmina, MSiT, UMWW	Zadanie zakłada wybudowanie kompleksu boisk w ramach Programu ORLIK 2012. Celem zadania jest zaspokojenie potrzeb społeczności w dziedzinach sportowo-rekreacyjnych.	1 500 000,00 zł
	Zagospodarowanie terenów przy zbiorniku na tereny rekreacyjne	2017	Gmina, fundusze UE, UMWW	Zadanie zakłada wykorzystanie terenów przy zbiorniku renowacyjnym na potrzeby rekreacyjne mieszkańców, w tym organizację kąpieliska, wyposażenie sprzętu rekreacyjnego, gastronomii itp.	250 000,00 zł
	Budowa ścieżek edukacyjno-przyrodniczych	2018-2019	Gmina, fundusze UE, fundusz sołecki, UMWW, WFOSiGW	Zadanie zakłada budowę ścieżek edukacyjno-przyrodniczych na terenie lasów państwowych (pomniki przyrody, wydmy itp.) Celem zadania jest poprawa estetyki miejscowości, a także zaspokojenie potrzeb mieszkańców i poprawa ich jakości życia.	50 000,00 zł
Organizacja wspólnoty wiejskiej	Organizacja imprez integrujących społeczność lokalną i całą społeczność gminną (festyny, imprezy okolicznościowe)	Każdego roku 2010-2020	Gmina, organizacje pozarządowe, Rada Sołecka, dotacje	Każdego roku organizowane są imprezy gminne i okolicznościowe na terenie miejscowości, m.in. Pikniki strażackie, konkursy i turnieje sportowe, przeglądy form teatralnych itp. Celem zadania jest rozwój tożsamości społeczności miejscowości i wzrost integracji wewnętrznej mieszkańców.	-
	Integracja i zorganizowanie się mieszkańców wsi w stowarzyszenia i inne organizacje	2010-2020	Rada Sołecka, Gmina, organizacje pozarządowe, dotacje	Celem pogłębienia woli współpracy i pracy na rzecz rozwoju miejscowości planowane jest składanie wniosków do fundacji działających na terenie Polski o dotacje na wszelkie działania dla mieszkańców.	-
	Zagospodarowanie terenów na osiedlach mieszkaniowych (place zabaw, ławki)	2014-2017	Gmina, fundusze UE, fundusz sołecki	Zadanie zakłada zagospodarowanie osiedli domków jednorodzinnych poprzez utworzenie terenów zielonych, zamontowanie obiektów małej architektury w postaci ławek i koszy oraz placów zabaw. Celem zadania jest poprawa estetyki miejscowości, a także zaspokojenie potrzeb mieszkańców i poprawa ich jakości życia.	300 000,00 zł

	Budowa budynku Biblioteki Publicznej Gminy Stare Miasto	2011-2012	Gmina, fundusze UE	Zadanie zakłada budowę budynku biblioteki publicznej. Obecnie biblioteka spełnia ważne funkcje społeczno-kulturalno-edukacyjne dla mieszkańców miejscowości oraz całej gminy. Placówka organizuje szereg spotkań autorskich, realizuje projekty edukacyjne oraz konkursy dla dzieci i młodzieży. Spełnia zatem funkcję domu kultury. Docelowo w nowej bibliotece będzie się znajdował księgozbiór, wypożyczalnia, sala konferencyjna, mediateka ze zbiorem multimedialnym oraz pomieszczenia socjalne, biurowe i magazynowe. Zwiększenie powierzchni biblioteki pozwoli na poszerzenie działalności.	2 500 000,00 zł	
	Budowa Przedszkola Samorządowego z placem zabaw	2010-2015	Gmina	Budowa nowego budynku przedszkola jest jednym z priorytetów inwestycyjnych gminy. Rosnąca liczba mieszkańców miejscowości i gminy a także obowiązki edukacji dzieci od 5 roku życia wymagają utworzenia odpowiedniej placówki o wysokich standardach. Zadanie ma na celu poprawę życia na obszarach wiejskich i umożliwienie edukacji na wysokim poziomie od najniższych szczebli edukacji.	3 500 000,00 zł	
	Budowa oświetlenia ulicznego w miejscowości	2010-2020	Gmina, fundusze UE	Zadanie ma na celu budowę oświetlenia ulicznego przy najważniejszych ulicach w miejscowości Stare Miasto (Młotowa, Lipowa, Brzoskwiniowa, Lisiecka, Janowicka, Olichowa, Rumińska Szkolna, Jarzębinowa, Jesionowa, Kasztanowa, Porzeczkowa, Agrestowa). Wykonanie zadania zapewni wzrost bezpieczeństwa dla ruchu pieszych i rowerzystów.	800 000,00 zł	
	Budowa parkingów i ciągów komunikacyjnych	2010-2020	Gmina, fundusze sołecki	Ukształtowanie przestrzeni publicznej przez budowę parkingów i ciągów komunikacyjnych przy drogach celem zapewnienie bezpieczeństwa i wygody mieszkańcom oraz turystom.	300 000,00 zł	
	Budowa dróg osiedlowych	2010-2020	Gmina,	Budowa dróg na osiedlach mieszkaniowych celem poprawy jakości życia i bezpieczeństwa ruchu pojazdów i pieszych. Zakłada się budowę dróg: Os. Zachód, ul. Szkolna, Jarzębinowa, Jesionowa, Kasztanowa, Porzeczkowa, Agrestowa, Topolowa, Orzechowa, Śliwkowa	3 000 000,00 zł	
Infrastruktura techniczna	Budowa chodników pieszo-rowerowych	2010-2011	Gmina, fundusze UE, fundusz sołecki	Budowa chodników pieszo-rowerowych zapewni poprawę bezpieczeństwa ruchu pojazdów oraz pieszych. Zakłada się budowę chodnika pieszo-rowerowego przy ul. Rychwalskiej	200 000,00 zł	
	Budowa kanalizacji sanitarnej i deszczowej	2010-2014	Gmina, fundusze UE, NFOŚiGW	Budowa kanalizacji sanitarnej i deszczowej w miejscowości: ulice Czereśniowa, Klonowa, Rumińska, Os. Lecha, Szkolna, Jarzębinowa, Jesionowa, Kasztanowa, Porzeczkowa, Agrestowa.	4 000 000,00 zł	
	Budowa sieci wodociągowej	2010-2018	Gmina, fundusze UE	Budowa sieci wodociągowej w miejscowości ulice: Janowicka, Czereśniowa, Ogrodowa.	800 000,00 zł	
	Budowa hydroforni z sieciami wodociągowymi	2010-2014	Gmina, fundusze UE, NFOŚiGW	Budowa hydroforni przy ul. Rumińskiej	1 300 000,00 zł	
	Budowa sieci mobilnego, bezprzewodowego, cyfrowego telefonu, internetu i telewizji	2013-2018	Gmina, fundusze UE	Budowa sieci szerokopasmowych stanowi ważny czynnik ogólnego rozwoju miejscowości i całej gminy.	100 000,00 zł	

Przewodniczący Rady

 Karol Szafraniec